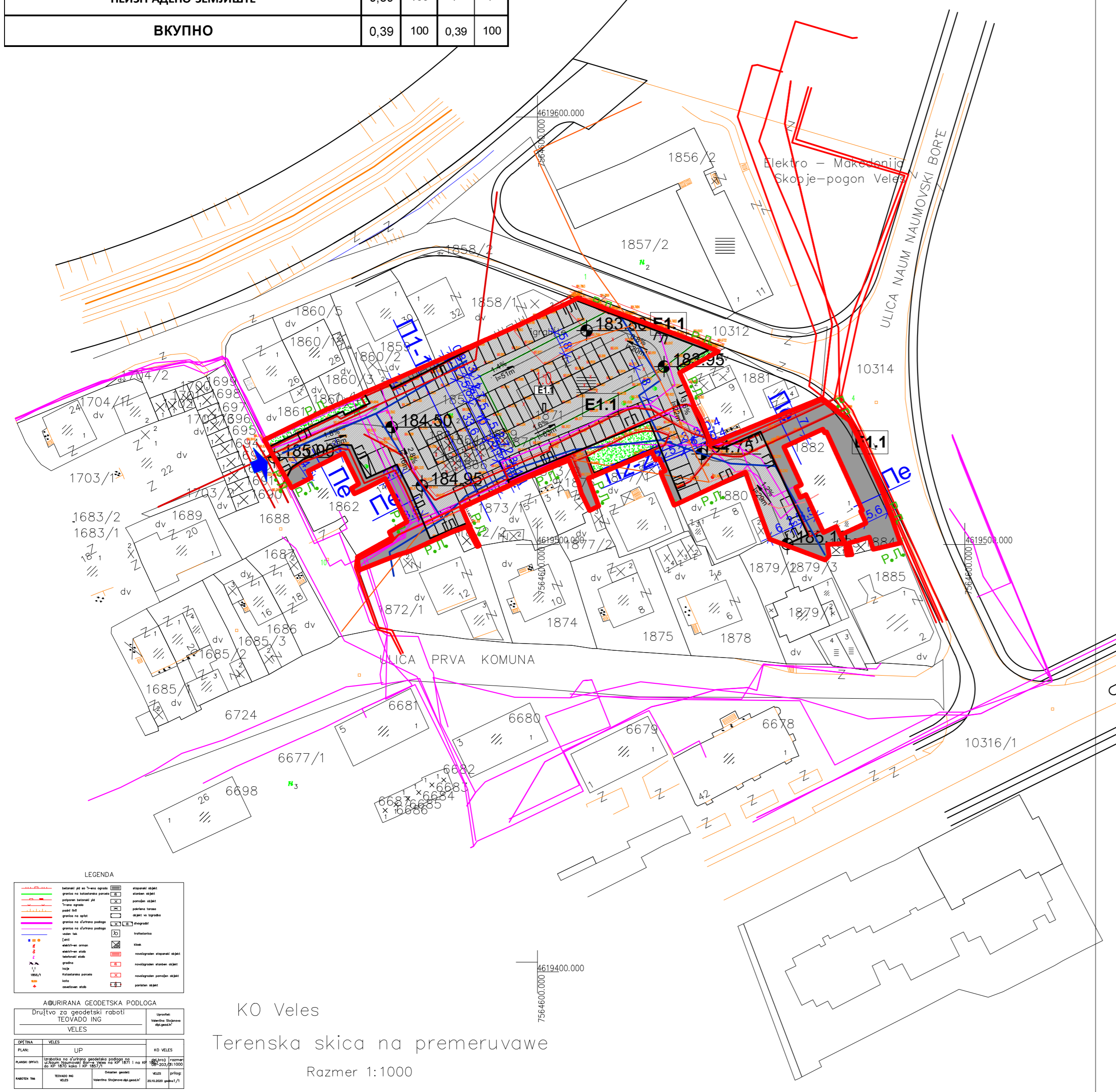


НУМЕРИЧКИ ПОКАЗАТЕЛИ ЗА ПЛАНСКИ ОПФАТ				
ГРУПА НА КЛАСИ НА НАМЕНИ	ОСНОВНА КЛАСА НА НАМЕНА	ПОЕДИНЕЧНА КЛАСА НА НАМЕНА	ВК.ХА	%
Е ИНФРАСТРУКТУРИ	Е1 Сообраќајни, линииски и др. инфраструктури	(Е1.1) Сообраќајни патни инфраструктури (Јавни паркиралишта)	0,39	100,00
ВКУПНО			0,39	100,0

Нумерација на катастарска парцела	Нум. град. парц. во опфат	Површина на градежна парцела m ²	Површина за градба m ²	Бруто развиена површина a m ²	Процент на изград. (%)	Коэф. на искорист.	Основна класа на намена	Компатибилни класи на намена	Катност	Максимална висина на градба (m)	Број на паркинг места	Паркирање
КП 1871 КП 1857/1-дел КП 1863, КП 1864, КП 1865, КП 1866, КП 1867, КП 1868, КП 1869, КП 1870	1.0	3888	2913	2913	75	0,7	Е1.1	/	П	зависно од технолошки процес	во проектната документација	во парцела
КП 1857/1-дел	60	Е1.1 -Сообраќајна инфраструктура -дел										
ВКУПНО		3948										

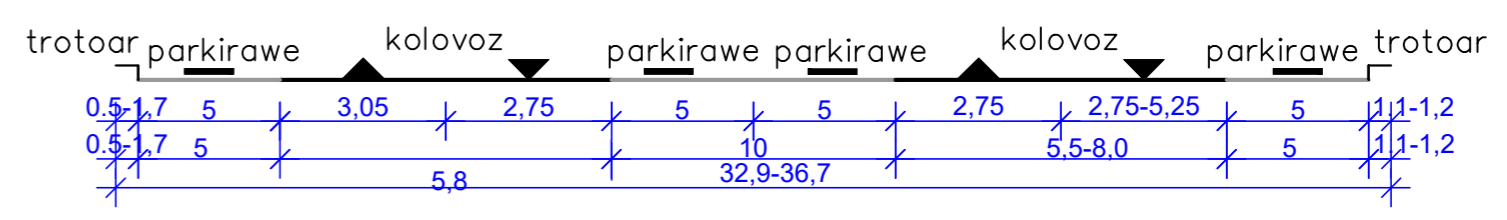
БИЛАНСНИ ПОКАЗАТЕЛИ						
ГРУПА НА КЛАСИ НА НАМЕНИ	ОСНОВНА КЛАСА НА НАМЕНА	ПОЕДИНЕЧНА КЛАСА НА НАМЕНА	ВК.ХА	%	ВК.ХА	%
Е ИНФРАСТРУКТУРИ	Е1 Сообраќајни, линииски и др. инфраструктури	(Е1.1) Сообраќајни патни инфраструктури (Јавни паркиралишта)	/	/	0,39	100
НЕИЗГРАДЕНО ЗЕМЈИШТЕ			0,39	100	/	/
ВКУПНО			0,39	100	0,39	100



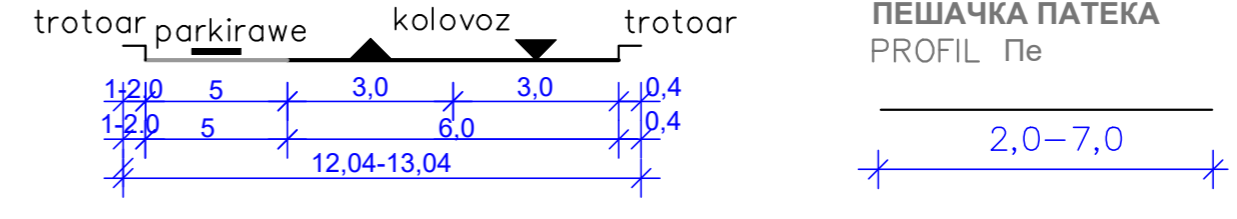
ЛЕГЕНДА

- ГРАНИЦА НА ПЛАНСКИ ОПФАТ
- ПОВРШИНА НА ПЛАНСКИ ОПФАТ P= 0.39ха
- РЕГУЛАЦИОНА ЛИНИЈА
- ГРАНИЦА НА ГРАДЕЖНА ПАРЦЕЛА
- ГРАДЕЖНА ЛИНИЈА
- НУМЕРАЦИЈА НА ПАРЦЕЛА
- КАТНОСТ
- ЛИНИЈА ЗА ОБЛИКУВАЊЕ НА СООБРАЌАЈНИЦИ
- ОСОВИНА НА КОЛОВОЗ
- ВИСИНСКА КОТА
- НИВЕЛАЦИЈА
- ВЛЕЗ ВО ПАРЦЕЛА
- ПАРКИНГ
- КЛАСИ НА НАМЕНИ:**
- Е- ИНФРАСТРУКТУРИ**
- Е1 - СООБРАЌАЈНИ,ЛИНИИСКИ И ДР. ИНФРАСТРУКТУРИ**
- Е1.1 - Сообраќајни патни инфраструктури**
- КОЛОВОЗ
- ТРОТОАР,ПЕШАЧКА ПАТЕКА
- ЗАШТИТНО ЗЕЛЕНИЛО**

ПРОФИЛ П 1-1



ПРОФИЛ П 2-2



Е1 -ПОСТОЈНА КОМУНАЛНА ИНФРАСТРУКТУРА

- ПОСТОЈНИ СРЕДНОНАПОНСКИ ЕЛЕКТРОЕНЕРГЕТСКИ ПОДЗЕМНИ ВОДОВИ
- ПОСТОЈНИ НИСКОНАПОНСКИ ЕЛЕКТРОЕНЕРГЕТСКИ НАДЗЕМНИ ВОДОВИ
- ПОСТОЈНИ НИСКОНАПОНСКИ ЕЛЕКТРОЕНЕРГЕТСКИ ПОДЗЕМНИ ВОДОВИ
- ПОСТОЈНА ВОДОВОДНА МРЕЖА
- ПОСТОЈНА КАНАЛИЗАЦИОНА МРЕЖА
- ПОСТОЈНИ ТК ИНСТАЛАЦИИ

LEGENDA

	Граница на плански опфат		Површина на плански опфат
	Регулациона линија		Граница на градежна парцела
	Градежна линија		Нумерација на парцела
	Катност		Линија за обликување на сообраќајници
	Осовина на коловоз		Висинска кота
	Нивелација		Влез во парцела
	Паркинг		Е-инфраструктури
	Е1 - сообраќајни, линииски и др. инфраструктури		Коловоз
	Тротоар, пешачка патека		Заштитно зеленило

ABURIRANA GEODETSKA PODLOGA

Drustvo za projektiranje i inzenjering
TEOVADO ING
VELES

К.О. Велес
Теренска скица на премерување
Размер 1:1000

Dizajn Centar Inzenjering

"DIZAJN CENTAR IN@ENERING" Trajče DOOEL
Kavadarci ul. "Narodna Mladina" br.3, P FAH 27
Tel/faks (043) 400 600, Tel. 410 610, mail: dci@t-home.mk

НАСЛОВ НА ПЛАНОТ: УП за Е1.1 - Јавно паркиралиште на КП 1871, КП 1857/1, КП 1863, КП 1864, КП 1865, КП 1866, КП 1867, КП 1868, КП 1869 и КП 1870, К.О Велес, Општина Велес		ПЛАНСКИ ПЕРИОД:	ДОНЕСУВАЧ НА ПЛАНОТ:
НАРАЧАТЕЛ:	ОПШТИНА ВЕЛЕС	ПЛАНСКИ ПЕРИОД:	ДОНЕСУВАЧ НА ПЛАНОТ:
МЕСТО:	К.О. Велес, Општина Велес	ЕЛС КАВАДАРЦИ	
ОБЛАСТЕНИ ПЛАНЕРИ:	ТРАЈЧЕ ГРКОВ д.и.а.	ОДГОВОРНО ЛИЦЕ:	ТРАЈЧЕ ГРКОВ
СОРАБОТНИЦИ:	СОДРЖИНА НА ЦРТЕЖ:	ФАЗА:	РАЗМЕР:
Маја Петрова инж.арх. Петранка Цуцупова дипл.инж.арх. Кристина Јанчева дипл.инж.арх. Грозданка Наџина Бојковска м.и.а.	УРБАНИСТИЧКО РЕШЕНИЕ ЗА ПРОЕКТЕН ОПФАТ	УП	1:1000
		ДАТУМ:	ТЕХ.БР.:
		март 2022	3855
		ЛИСТ БР.:	2